

# Soria y Más .....

## POR LOS PINARES DE URBIÓN Y NEILA CON SUS LAGUNAS NEGRAS



Autor: **ÁNGEL ALMAZÁN DE GRACIA**

Editorial: **Sotabur SL, 2004**

ISBN: **84-933372-3-4**

Formato: **15 x 21 cms, 320 págs, 600 fotos a color y B/N**

12 €



Añadir a pedido



Ver pedido

Guía para recorrer, conocer y disfrutar al máximo de 14 localidades pinariego-serranas de la comarca más visitada por el turismo en Soria-Burgos, con sus Lagunas Negras, Sierras, necrópolis, folclore

Sobre el éxito de esta guía sólo cabe señalar que su primera edición, puesta a la venta en la última semana de agosto de 2004, se vendió en dos semanas y media.

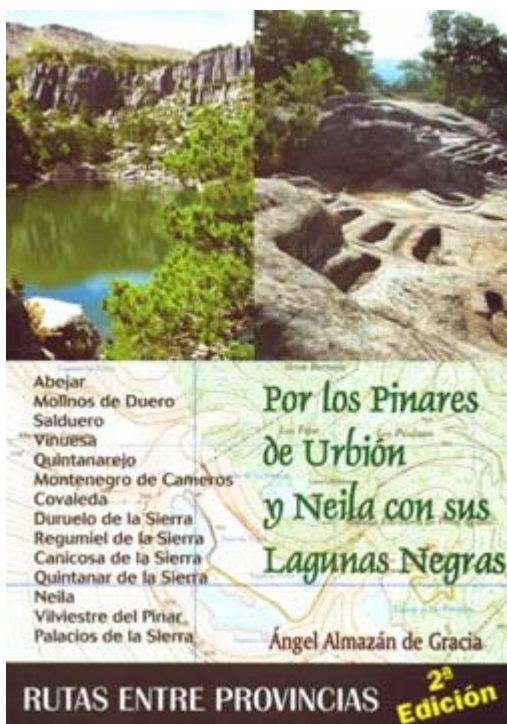
**PRÓLOGO DEL AUTOR, actualizando el publicado en la primera edición (finales de agosto de 2003)**

Tras publicar en julio de 2003 "Al norte del río Lobos", referido al Parque Natural del río Lobos y a diez poblaciones soriano-burgalesas que conforman los Pinares Bajos, decidimos que era ya hora de hacer frente a un reto que íbamos postergando: escribir una guía turístico-cultural-etnográfica sobre los Pinares Altos. Y aquí la tiene ya el lector en sus manos.

Sintetizando y generalizando, los catorce pueblos que conforman este libro tienen en común su pasado celtibero pelenón, el surgimiento de sus poblados a partir del siglo IX por mozárabes, cántabros y vascones; su pertenencia bien al Alfoz de Lara y Merindad de Santo Domingo de Silos, bien a Soria y su Tierra, con posterior señorío, en lo que respecta a las localidades burgalesas, de los condestables de Castilla o los Manrique de Lara-Fajardo y sucesores. Y comparten también su pertenencia -casi en su totalidad- a la Hermandad de Carreteros de Burgos-Soria, que desde finales del siglo XV a comienzos del XIX marcó socioeconómicamente esta comarca de forma decisiva. Asimismo, la propiedad comunal del monte y el reparto anual de las suertes vecinales, son un factor más que define a estos pueblos.

Las casas carreteras y pinariegas, los trabajos selvícolas tradicionales, la pingada del mayo, el baile ante los santos, la caldereta de ajo carretero/arriero, y otros elementos etnológicos comunes definen igualmente a esta zona que, unida a de los Pinares Bajos, son en realidad una comarca natural.

Y qué decir del paisaje, de esos inmensos bosques en los que predomina el pino silvestre pero en los que igualmente se ven hayedos y robledales, principalmente. Asimismo, las sierras de Urbión y Neila constituyen otro factor aglutinante.





Los recursos naturales, desde la gran riqueza micológica que surge de los suelos forestales hasta la pureza del aire de las altas cumbres, es inmensa.

Y bien que lo saben los miles de turistas que se acercan a los Pinares Altos año tras año, encontrando aquí un auténtico Paraíso en el que la Naturaleza es la reina del lugar.

Creemos que era necesaria una guía comarcal de estas características y por eso nos hemos esforzado en aportar una amplia y variada


información que ayude al viajero a aprovechar al máximo su estancia, y que permita a la vez a sus habitantes conocer un poco mejor el pasado de su pueblo a la vez que sirva para potenciar el sentimiento de formar parte de una comarca ancestral que no conoce de separaciones administrativas interprovinciales ni eclesiásticas (hasta mediados del siglo XX, a excepción de Montenegro de Cameros, todas las localidades aquí tratadas estaban dentro de la diócesis de Osma).

Además de los datos escritos hemos querido ilustrar con seiscientas imágenes esta Guía, fotografiando no sólo el paisaje o el patrimonio histórico-artístico, sino también a la gente, especialmente en sus festejos más importantes. Las carencias que haya en ambos aspectos trataremos de subsanarlas en la segunda edición, si los lectores quieren que ésta exista.

El primer capítulo lo hemos dedicado a las necrópolis medievales por considerarlas un factor clave histórico de esta comarca. Como igualmente hemos estimado conveniente incidir, en el capítulo cuarto, en las referencias literarias más destacables, tanto en poesía como en narrativa.

Confiamos en que los errores sean pocos en cantidad y en calidad, y rogamos que nos disculpen de los mismos, pero que nos los comuniquen para que no se repitan en el futuro.

Por último quisiera agradecer la colaboración de quienes nos han dejado algunas fotografías: Patronato Provincial de Turismo de Soria, diversos consistorios municipales, Miguel Ángel Zazo del Fresno, Andrés Cámara Poza, Refugio de Neila, Albergue de Abejar., a los que hay que añadir a la Tienda Verde por su gentileza en permitirnos publicar tres mapas, y el Instituto Geográfico Nacional. Igualmente agradecemos la colaboración de las Diputaciones Provinciales de Soria y Burgo, además de aquéllos ayuntamientos que nos han apoyado, así como la Librería Santos Ochoa.



Soria, 12 de julio de 2004

## ÍNDICE GENERAL DEL LIBRO

### CAPÍTULO 1.- Las necrópolis medievales, pág 7

- Conceptos básicos
- Revenga



- La Cerca
- Cuyacabras
- Cueva Andrés
- Palacios de la Sierra
- Duruelo de la Sierra)

CAPÍTULO 2.- Folclore , pág 26

CAPÍTULO 3.- Mapas, Imágenes y Anuncios, pág 33

CAPÍTULO 3.- Paseo literario , pág 65

- Los 7 Infantes de Lara
- Escritos de Pio Baroja

- Antonio Machado y La Tierra de Alvargonzález
- Gerardo Diego
- José García Nieto

CAPÍTULO 5.- Pantano, Pinar Grande y otros montes, pág 97

CAPÍTULO 6.- Molinos de Duero, pág 101

CAPÍTULO 7.- Salduero, pág 109

CAPÍTULO 8.- Vinuesa, pág 118

CAPÍTULO 9.- Quintanarejo, pág 140

CAPÍTULO 10.- Santa Inés, pág 144

CAPÍTULO 11.- Montenegro de Cameros, pág 146

CAPÍTULO 12.- Covalada, pág 155

CAPÍTULO 13.- Duruelo de la Sierra, pág 170

CAPÍTULO 14.- Regumiel de la Sierra, pág 184

CAPÍTULO 15.- Revenga , pág 191

CAPÍTULO 16.- Canicosa de la Sierra, pág 195

CAPÍTULO 17.- Quintanar de la Sierra, pág 204

CAPÍTULO 18.- Neila y sus lagunas, pág 213

CAPÍTULO 19.- Vilviestre del Pinar, pág 230

CAPÍTULO 20.- Palacios de la Sierra, pág 342


- Bibliografía , pág 250

- Álbum fotográfico, pág 254



# Soria y Más .....

## AL NORTE DEL RÍO LOBOS



Autor: **Ángel Almazán de Gracia**  
 Editorial: **Sotabur, S.L., 2003**  
 ISBN: **84-931571-8-X**  
 Formato: **15 x 21 cms, 320 págs, 600 fotos en B/N y color.**

8 €



Añadir a pedido



Ver pedido

Recorrido por la historia, folclore, paisajes, simas, cultura.. de diez pueblos soriano-burgaleses situados al norte del río Lobos, con un capítulo al Parque Natural. En color hay 32 páginas enteras.

### INDICE GENERAL DEL LIBRO

#### 1) Historia de esta comarca

- Del Neandertal a la Edad Media ..... pág 11
- Del Alfoz de Hontoria al Señorío de San Leonardo ..... 15
- La carretera ..... 18
- Industria y Turismo ..... 20

#### 2) Tradiciones ancestrales

- Las danzas de paloteo ..... 21
- La pingada del mayo ..... 34
- Cuarentenas y Gallofa ..... 39
- Una comarca etnológica .....42
- Casa y chimenea pinariega ..... 43
- Casonas carreteras ..... 45

#### 3) El Parque Natural del Río Lobos


- Lo que hay que saber del Parque . 49
- La sima del Portillo ..... 55
- El río Lobos y su entorno ..... 58
- Un paseo en bicicleta ..... 60
- La ermita templaria ..... 62

#### 4) Imágenes para recrearse, pueblo a pueblo 66

#### 5) Arganza ..... 97

#### 6) San Leonardo

- Cronología a destacar ..... 105
- Las estelas funerarias ..... 111
- El Castillo Hermético ..... 114



- Iglesia parroquial .....123
- Las Candelas y San Blas ..... 128
- Otras fiestas y cosas que hay que saber ..... 139

**7) Navaleno**

- Algo de historia
- Fiestas, itinerarios y asociaciones ..... 149
- Setas y hongos ..... 166
- Arquitectura ..... 170

**8) Talveila ..... 171**

**9) Vadillo ..... 179**

**10) Casarejos ..... 189**

**11) Hontoria del Pinar ..... 207**

**12) Aldea del Pinar ..... 228**

**13) Navas del Pinar ..... 235**

**14) Rabanera del Pinar ..... 244**



**16) Apéndices**

- Cartas Geográficas de Tomás López (1771) ..... 259
- Diccionario de Madoz (1845-1850) ..... 284
- Danzantes de tierras de Soria (Ignacio Carral) .. 288
- Partituras musicales de las Danzas (K. Schindler) 273
- Puertas Norma ..... 276
- Arotz ..... 278
- Un año de tradiciones en San Leonardo (imágenes).. 280
- Bibliografía .....

\*\*\*\*\*

**LOS PUEBLOS SORIANOS DE ESTA GUÍA TURÍSTICA EN EL DICCIONARIO DE MADOZ (1850)  
[Apéndice documental segundo incluido en la Guía]**

\*\*\*\*\*